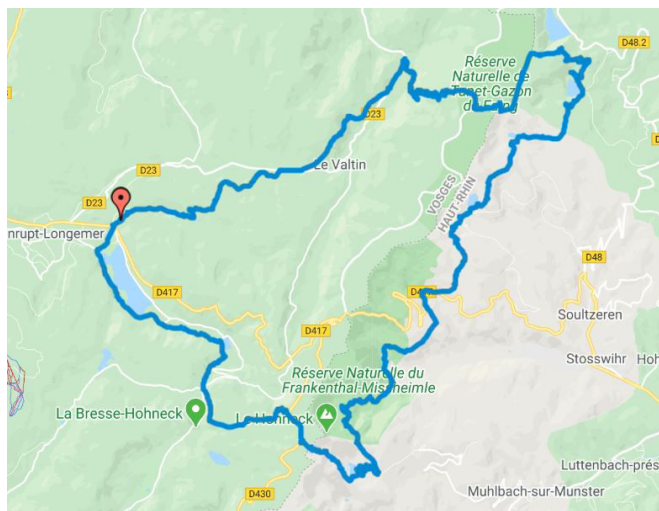


TROIS JOURS DE RANDO


# Bivouac dans les Vosges

Christel Lefebvre

Jun 2020. Mme Wilmes nous autorise à quitter le pays. Six mois sans Vosges, cela nous manquait. Du coup nous sommes partis tester notre nouvelle tente sur un parcours de 60 km rejoignant plusieurs lacs sur trois jours ; 3000 m de dénivelée au programme selon visorando.



Voiture laissée au camping, nous partons de Xonrupt le vendredi 26 juin matin sous la pluie en suivant facilement le tracé sur notre montre, mais toujours avec la carte IGN pour les plans B. En guise d'échauffement nous rejoignons l'étang de Belbriette par une petite route forestière. Après cette première montée, le ciel s'éclaircit et nous pouvons enlever le kawé, il fait doux. Le sentier continue en balcon dominant la vallée du Valtin pour redescendre à l'étang des Dames pour le pique-nique, grimpette ensuite jusqu'à la cascade du Rudlin. S'ensuit une longue montée de 500 m de D+ dans laquelle nous n'échapperons pas à l'orage.




du Tanet. Il n'y a plus de tarte aux myrtilles mais framboises et fromage blanc feront l'affaire. Le Gazon du Faing est en fait une tourbière exploitée comme combustible jusqu'en 1953. On se croirait dans nos Fagnes. Nous continuons dans le vent et la pluie qui se remet à tomber légèrement. Vers 17h une petite pause à la source pour remplir nos poches à eau, ainsi




Entrée dans la réserve naturelle du Tanet-Gazon du Faing, juste à l'heure pour un petit goûter à l'auberge



qu'une réserve de deux litres supplémentaires pour le bivouac du soir (souper, vaisselle, les dents, se laver ?...).



Nous avons prévu initialement de planter la tente au lac Blanc mais ses rivages rocaillieux ne nous semblent pas très accueillants et de plus il jouxte la route. Nous continuons donc en direction du lac Noir. Dans un virage à la croisée de plusieurs sentiers, nous trouvons enfin un endroit plat pour notre bivouac. Je rédige le compte rendu du jour en prenant l'apéro (saucisson, noix de pécan et ...eau!), installée confortablement dans notre matelas transformé en sièges. 20 km et 1000 m de dénivellée pour cette première journée avec des sacs à dos de 12 kg pour moi et 15 kg pour Philou. Au menu : sardines grillées à l'origan et huile d'olive sur son lit de couscous parfumé aux épices et ses oignons frits. Compote de pommes en dessert. Oui c'était bon !



Après une bonne nuit sèche et douce, nous déjeunons avec mon gatosport aux bananes pour alléger Philou (500 gr le cake). Du lac Noir, direction : le lac du Forlet. De nombreuses fermes, auberges et refuges jalonnent le parcours, de quoi se ravitailler facilement. Et nous voici au lac Vert donc la couleur est due à des lichens et mousses en suspension. Dès que nous quittons les endroits plus touristiques, nous sommes seuls sur les sentiers. Vers 11h30, petit arrêt pour l'apéro à

l'auberge du Tanet Seestaedtle (prononcer Seestaedtle). Après un court passage sur la départementale qui mène au col de la Schlucht (et qui apparemment sert aussi de circuit moto), nous entrons dans la réserve naturelle du Frankenthal-Missheimle. Et c'est reparti pour un morceau de tarte à l'auberge du Frankenthal, il faut relancer l'économie locale !

Après une petite grimpe, revoilà les crêtes entre le Hohneck et le petit Hohneck. Nous redescendons vers le lac du Schiessrothried où nous avons prévu de bivouaquer. Le plein à la source avant d'entamer la descente – inutile car il y avait un point d'eau près du refuge (fermé) au lac..! 20 km et 1000 mètres de dénivellé encore pour cette longue et belle journée. La nuit sera moins calme car nous ne sommes pas les seuls à passer la nuit au bord du lac; outre les randonneurs comme nous, un groupe de jeunes très bruyants que nous ne manquerons pas de réveiller au petit matin. De plus il a plu pendant la nuit mais nous pouvons repartir au sec sous les nuages clairsemés.

Nous décidons de raccourcir l'étape du jour et de rentrer au plus vite. Il faut d'abord remonter sur les crêtes en n'oubliant pas d'admirer les chamois sous le col du Wormspel. Nous retrouvons la route des Crêtes soufflée par un vent fort, en passant par l'auberge (encore une !) du Paquis des Hautes Fées pour un p'tit café. Il ne reste plus qu'à redescendre par les sentiers que nous connaissons bien via le col de Thiaville jusqu'au col des Feignes, ensuite le lac de Retournermer. Après un dernier petit arrêt pour dîner au bord du lac de Xonrupt.

Une chouette randonnée de 56 km à seulement cinq heures de chez nous, et avec autant de dénivellée qu'en montagne (2215 m de D+ ).



**Christel reportage complet sur :**  
<https://chouchouetphilou.wordpress.com/>